





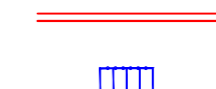
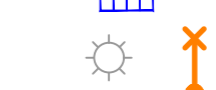




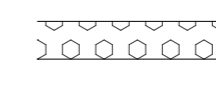
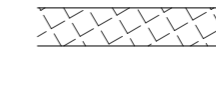


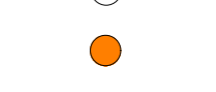
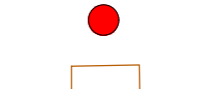



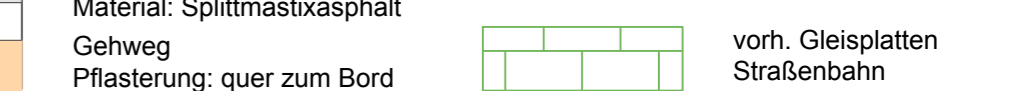
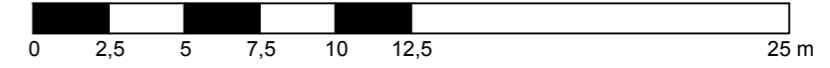


Zeichenerklärung

Planung

-  Grundhafter Ausbau
Fahrbahn
Material: Splittmastixasphalt
-  Deckensanierung
Fahrbahn
Material: Splittmastixasphalt
-  Gehweg
Pflasterung: quer zum Bord
Material: Betonsteinpflaster
-  Aufstellfläche Radfahrer
-  Gerinnestreifen
Material: Betonsteinpflaster
-  Bord
-  Winkelstützelement
-  Straßenablauf
-  Beleuchtungsmast Bestand / umsetzen
-  Baum Bestand / Baumfällung
-  Ersatzpflanzung/ Umpflanzung
-  Rippenplatte
(taktiles Bodenelement)
-  Noppenplatte
(taktiles Bodenelement)
-  Begrenzungstreifen/
Sicherheitsstreifen
Pflasterung: längs zum Bord
raue Oberfläche,
Kontrast zum Gehwegmaterial
-  LSA-Mast - Bestand
-  LSA-Mast - Bestand umsetzen
-  LSA-Mast - Neu
-  LSA-Schacht - Bestand
-  LSA-Schacht - Neu
-  Planungsachse
-  Anpassungsbereiche
vorh. Radweg/ Gehweg
-  vorh. Gleisplatten
Straßenbahn

Maßstab: 1 : 250



Planungsgrundlagen

Liegenschaften: xxxxx
 Vermessung: LSA306_Lagepläne_Bestandsvermessung.7z
 Lagebezug: 150 Höhenbezug: xxxxx

 brenner BERNARD ingenieure GmbH Beratende Ingenieure VBI für Verkehrs- und Straßenwesen <small>Aalen - Berlin - Bremen - Dresden - Köln - Magdeburg - München - Rostock - Stuttgart - Beijing</small> <small>Volkenstr. 12 28195 Bremen Tel.: +49 421 36495-51 Fax: +49 351 36495-53</small> <small>info.bremen@brenner-bernard.com www.brenner-bernard.com</small>	Prüfvermerk bearbeitet 05.09.2019 Leue geprüft 05.09.2019 Fischer Projekt.Nr.: M0969	
	Hanse- und Universitätsstadt Rostock Bauamt Holbeinplatz 14 18069 Rostock <small>Tel. (0381) 381-6001 Fax: (0381) 381-6900</small>	
	Prüfvermerk Registratur/Ordnung	

1	Änderung gem. Prüfbermerkung AV vom 23.08.2019	05.09.2019	Le
Nr.	Art der Änderung	Datum	Zeichen

GENEHMIGUNGSPLANUNG

Straßenbauverwaltung Rostock KP Beim Grünen Tor/ Patriotischer Weg Straße / Abschn.-Nr. / Station: St. 0+011,500 bis St. 0+109,594 PROJIS-Nr.:	Unterlage / Blatt-Nr.: U05 / 1 Lageplan Maßstab: 1 : 250
--	---

Knotenumbau LSA K 306 Beim Grünen Tor

aufgestellt:	
....., den	
Für diese Unterlage behalten wir uns alle Rechte vor.	